

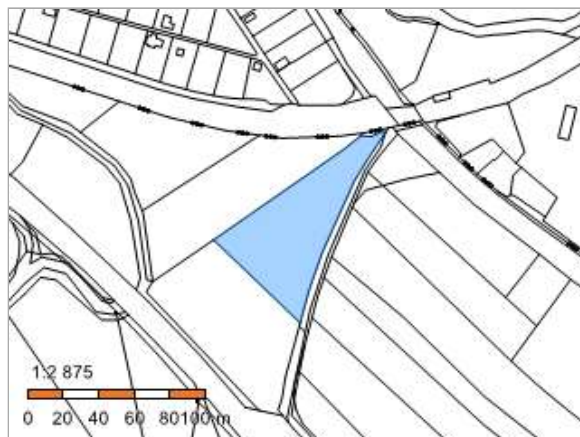


Informace o pozemku

Parcelní číslo: [3881/12](#) 
Obec: [Kostelec nad Orlicí](#) [\[576361\]](#) 
Katastrální území: [Kostelec nad Orlicí](#) [\[670197\]](#)
Číslo LV: [3133](#)
Výměra [m²]: 3579
Typ parcely: Parcela katastru nemovitostí
Mapový list:
Určení výměry: Graficky nebo v digitalizované mapě
Druh pozemku: trvalý travní porost



Vlastníci, jiní oprávnění

Vlastnické právo

Podíl

Kinský František, Komenského 266, 51741 Kostelec nad Orlicí

Způsob ochrany nemovitosti

Název

zemědělský půdní fond

rozsáhlé chráněné území

Seznam BPEJ

BPEJ Výměra

[55500](#)  3579


Omezení vlastnického práva

Nejsou evidována žádná omezení.

Jiné zápisy

Nejsou evidovány žádné jiné zápisy.

 Řízení, v rámci kterých byl k nemovitosti zapsán cenový údaj

Nemovitost je v územním obvodu, kde státní správu katastru nemovitostí ČR vykonává [Katastrální úřad pro Královéhradecký kraj](#), [Katastrální pracoviště Rychnov nad Kněžnou](#) 

Zobrazené údaje mají informativní charakter. Platnost dat k 19.07.2021 15:00.